






G1.

DSP+DPS

SOUŘADNICOVÝ SYSTÉM: S-JTSK
VÝŠKOVÝ SYSTÉM: B.p.v.

VEDOUCÍ PROJEKTANT	ING. PAVEL HANYK		ZHOTOVITEL:  DOPRAPLAN s.r.o. PŘEMYSLOVCŮ 462/6 709 00 OSTRAVA					
ZODPOVĚDNÝ PROJEKTANT	ING. PAVEL HANYK							
ZPRACOVAL	ING. PAVEL HANYK							
TECHNICKÁ KONTROLA	ING. DAGMAR KLAJMONOVÁ							
INVESTOR, OBJEDNATEL	STATUTÁRNÍ MĚSTO FRÝDEK - MÍSTEK, RADNIČNÍ 1148, FRÝDEK 73801 FRÝDEK - MÍSTEK							
KRAJ:	MORAVSKOSLEZSKÝ	OKRES:	FRÝDEK - MÍSTEK	OBEC:	FRÝDEK - MÍSTEK	www.doprplan.cz		
AKCE:	ÚPRAVA CYKLOSTEZKY V OBLASTI OLEŠNÁ UL.KVAPILOVA, K.Ú. MÍSTEK					DATUM	09/2017	
ČÁST:						G1. ZÁBOROVÝ ELABORÁT	MĚŘÍTKO	
PŘÍLOHA:							TABULKA DOTČENÝCH POZEMKŮ	STUPEŇ
		ZAK. ČÍSLO	17014					
		ČÍS. PŘÍLOHY	PARÉ					
		03.						

TABULKY ZÁBORŮ POZEMKŮ - ŘAZENO DLE POŘADOVÉHO ČÍSLA ZÁBORŮ V MAPĚ KN

K.Ú. Místek (okres Frýdek-Místek);634824

POŘ. ČÍS	PARC. C. DLE KN	LV	JMENO VLASTNIKA	ADRESA BYDLISTE VLASTNIKA (ULICE)	PSC OBEC	DP VYUZITI	VYMERA	BPEJ	Z A B Ů R			POZN.
									TRVALY	DOČASNÝ		
							m2			do 1 roku	nad 1 rok	
1	2	3	4	5	6	7	8	9	10	11	12	13
1	4476/6	638	Povodí Odry, státní podnik	Varenská 3101/49	702 00 Ostrava	ostatní plocha	3283		876	172		
2	4476/10	10002	Státní pozemkový úřad	Husinecká 1024/11a	130 00 Praha 3	orná půda	868	64 610	88	120		
3	4475/2	638	Povodí Odry, státní podnik	Varenská 3101/50	703 00 Ostrava	ostatní plocha	1235		482	65		
4	5344/18	152	Česká republika, Ředitelství silnic a dálnic	Na Pankráci 546/56	14000 Praha 4-Nusle	orná půda	2425	64610		79		
5	5345/2	638	Povodí Odry, státní podnik	Varenská 3101/50	703 00 Ostrava	ostatní plocha	179		8			
6	5344/19	152	Česká republika, Ředitelství silnic a dálnic	Na Pankráci 546/56	14000 Praha 4-Nusle	orná půda	1839	64 610		24		
7	4476/1	1185	Petr Jiří Ing. 1/2, Petrová Zdenka Ing. 1/2	Zelinkovice, 73942	739 42 Frýdek-Místek	orná půda	3981	64 610	160			
8	5339/8	1	Statutární město Frýdek-Místek	Radniční 1148	738 01 Frýdek-Místek	ostatní plocha	568			240		
9	5339/5	1	Statutární město Frýdek-Místek	Radniční 1148	738 01 Frýdek-Místek	ostatní plocha	447			81		

Zábory celkem (m2)

1 614

781

Trvalý zábor ZPF (m2)

248

Dočasný zábor ZPF (m2)

223